

8

z dnia 01.08.2025 nr ewidencyjny projektów 125/2025

Data 01.08.2025

STARIK

Alicja Śniegocka

istn. P-1e

istn. P-23

A-7 istn. istniejący znak do przestawienia

C-13a ist.

C-13a ist.

C-13a ist.

B-33 istn.

T-1 istn.

A-11a istn.

20m

20

istniejący próg zwalniający

126/1

126/3

126/10

126/15

123/2

123/3

123/5

123/15

123/16

123/17

123/18

123/19

123/20

123/21

123/22

123/23

123/24

123/25

123/26

123/27

123/28

123/29

123/30

123/31

123/32

123/33

123/34

123/35

123/36

123/37

123/38

123/39

123/40

123/41

123/42

123/43

123/44

123/45

123/46

123/47

123/48

123/49

123/50

123/51

123/52

123/53

123/54

123/55

123/56

123/57

123/58

123/59

123/60

123/61

123/62

123/63

123/64

123/65

123/66

123/67

123/68

123/69

123/70

123/71

123/72

123/73

123/74

123/75

123/76

123/77

123/78

123/79

123/80

123/81

123/82

123/83

123/84

123/85

123/86

123/87

123/88

123/89

123/90

123/91

123/92

123/93

123/94

123/95

123/96

123/97

123/98

123/99

123/100

123/101

123/102

123/103

123/104

123/105

123/106

123/107

123/108

123/109

123/110

123/111

123/112

123/113

123/114

123/115

123/116

123/117

123/118

123/119

123/120

123/121

123/122

123/123

123/124

123/125

123/126

123/127

123/128

123/129

123/130

123/131

123/132

123/133

123/134

123/135

123/136

123/137

123/138

123/139

123/140

123/141

123/142

123/143

123/144

123/145

123/146

123/147

123/148

123/149

123/150

123/151

123/152

123/153

123/154

123/155

123/156

123/157

123/158

123/159

123/160

123/161

123/162

123/163

123/164

123/165

123/166

123/167

123/168

123/169

123/170

123/171

123/172

123/173

123/174

123/175

123/176

123/177

123/178

123/179

123/180

123/181

123/182

123/183

123/184

123/185

123/186

123/187

123/188

123/189

123/190

123/191

123/192

123/193

123/194

123/195

123/196

123/197

123/198

123/199

123/200

123/201

123/202

123/203

123/204

123/205

123/206

123/207

123/208

123/209

123/210

123/211

123/212

123/213

123/214

123/215

123/216

123/217

123/218

123/219

123/220

123/221

123/222

123/223

123/224

123/225

123/226

123/227

123/228

123/229

123/230

123/231

123/232

123/233

123/234

123/235

123/236

123/237

123/238

123/239

123/240

123/241

123/242

123/243

123/244

123/245

123/246

123/247

123/248

123/249

123/250

123/251

123/252

123/253

123/254

123/255

123/256

123/257

123/258

123/259

123/260

123/261

123/262

123/263

123/264

123/265

123/266

123/267

123/268

123/269

123/270

123/271

123/272

123/273

123/274

123/275

123/276

123/277

123/278

123/279

123/280

123/281

123/282

123/283

123/284

123/285

123/286

123/287

123/288

123/289

123/290

123/291

123/292

123/293

123/294

123/295

123/296

123/297

123/298

123/299

123/300

123/301

123/302

123/303

123/304

123/305

123/306

123/307

123/308

























123/309

123/310




123/311

A-11a istn.
T-1 istn.
B-33 istn.
istniejące znaki
do przestawiania

A-7 istn.
istniejący znak
do przestawienia

	Projektowana nawierzchnia drogi gminnej z betonu asfaltowego
	Projektowana droga dla pieszych o nawierzchni z betonowej kostki brukowej
	Projektowany parking dla samochodów osobowych o nawierzchni z betonowej kostki brukowej
	Projektowany parking dla osób niepełnosprawnych o nawierzchni z betonowej kostki brukowej
	Projektowana nawierzchnia zjazdów z betonowej kostki brukowej
	Projektowana nawierzchnia zjazdów z kruszywa łamanego
	Projektowana zieleni niska
	Zakres opracowania – obszar oddziaływania
	Projektowana oś drogi gminnej
	Projektowany krawężnik betonowy 15x30cm
	Projektowany krawężnik betonowy, najszerszy 15x22cm
	Projektowany krawężnik betonowy 15x30cm
	ze ściekiem przykrawężnikowym szer. 20cm
	Projektowany krawężnik betonowy, najszerszy 15x22cm
	ze ściekiem przykrawężnikowym szer. 20cm
	Projektowany krawężnik betonowy, obniżony 15x30cm
	Projektowane obrzeże betonowe 8x30cm
	Projektowany opornik betonowy 12x25cm
	Projektowany najwyższy, najniższy punkt niwelety
	Projektowane wpusty uliczne
	
	
	Istniejące drzewa przeznaczone do wycinki
	Istniejące ogrodzenie przeznaczone do zbiórki

	istn. oznakowanie pionowe
	istn. oznakowanie poziome
	proj. oznakowanie pionowe
	proj. oznakowanie poziome

		MJM Biuro Projektowe Jarosław Mikoś ul. Jasna 5/38; 63-604 Baranów tel. 608 268 327 e-mail: mjm-biuro@wp.pl			
NAZWA INWESTYCJI	Budowa z rozbudową drogi gminnej nr 852570P w Donaborowie				
ADRES	działka nr 122, 127, 126/3, 124/1, 123/1, 123/35, 123/34, 123/25, 124/10, 121/1, 120, 119, obręb 0002 Donaborów 63-604 Baranów				
OBIEKT	droga publiczna, dojazdowa nr 852570P				
INWESTOR	 Wójt Gminy Baranów ul. Rynek 21 63-604 Baranów				
RODZAJ OPRAĆ.	PROJEKT BUDOWLANY	BRANŻA	DROGOWA		
PROJEKTANT	IMIĘ I NAZWISKO	UPRAWNIENIA	PODPIS		
	mgr inż. Jarosław Mikoś				
ZA ZGODNOŚĆ Z ORYGINAŁEM					
TYTUŁ RYS.	PLAN SYTUACYJNY DOCELOWA ORGANIZACJA RUCHU			NR RYS.	
DATA	03.07.2025r.	SKALA	1:500		